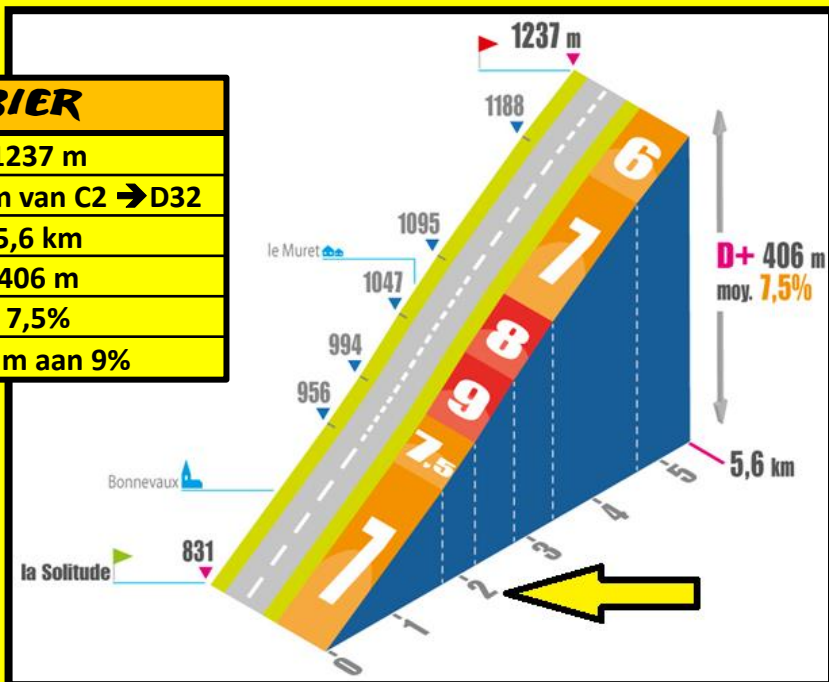




DONDERDAG 18 MEI

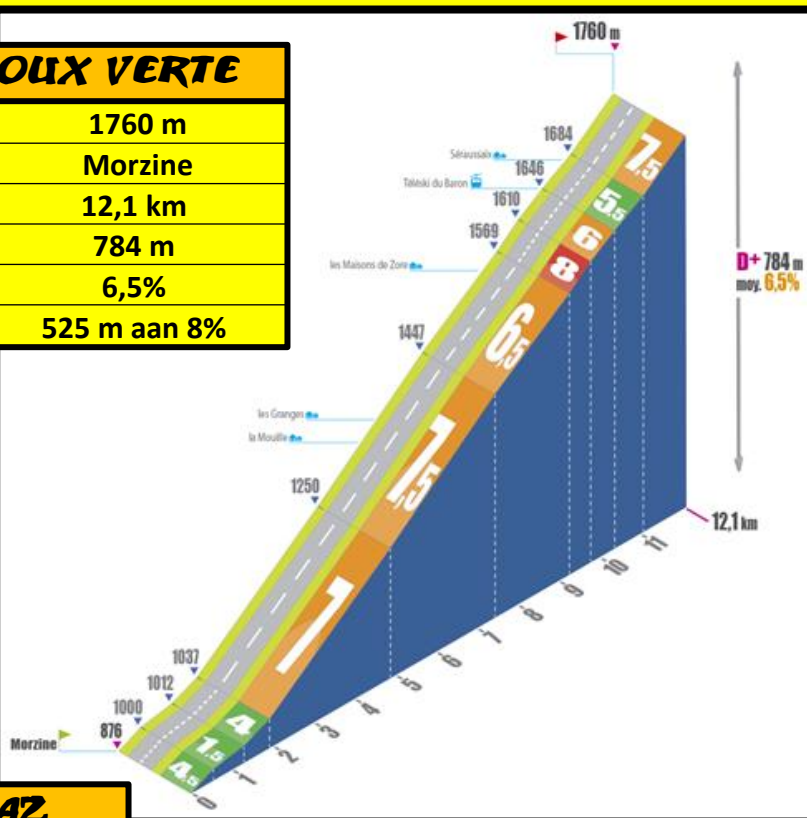
COL DU CORBIER

Hoogte :	1237 m
Start:	na +/-2km van C2 → D32
Lengte :	5,6 km
Hoogte verschil :	406 m
% Gemiddeld :	7,5%
% Maximum :	600 m aan 9%



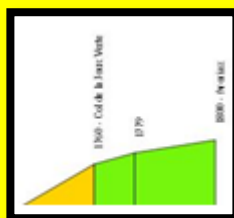
COL DE LA JOUX VERTE

Hoogte :	1760 m
Start:	Morzine
Lengte :	12,1 km
Hoogte verschil :	784 m
% Gemiddeld :	6,5%
% Maximum :	525 m aan 8%



STATION D'AVORIAZ

Hoogte :	1800 m
Start:	Col de la la Joux Verte
Lengte :	1,3 km
Hoogte verschil :	40 m
% Gemiddeld :	3,1%
% Maximum :	4%

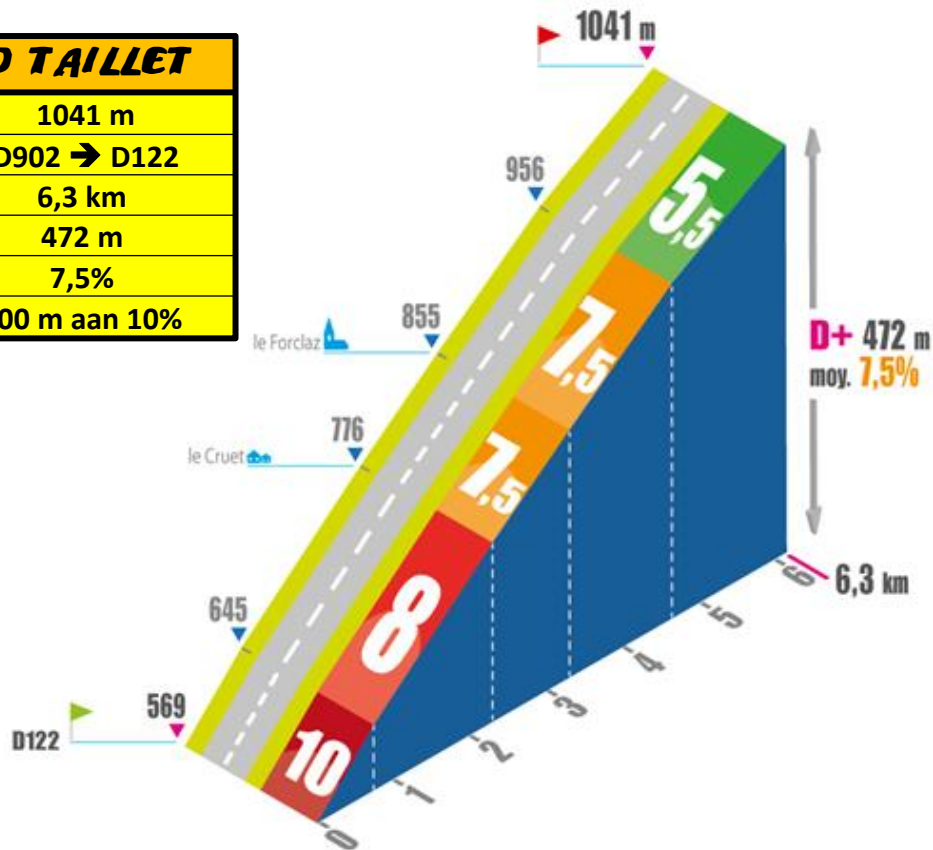




DONDERDAG 18 MEI

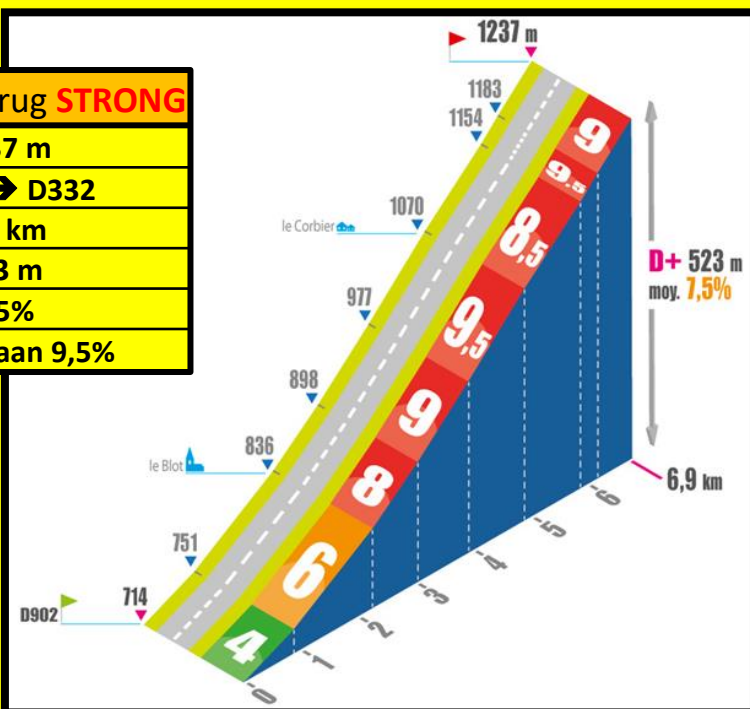
COL DU GRAND TAILLET

Hoogte :	1041 m
Start:	D902 → D122
Lengte :	6,3 km
Hoogte verschil :	472 m
% Gemiddeld :	7,5%
% Maximum :	800 m aan 10%



COL DU CORBIER → terug **STRONG**

Hoogte :	1237 m
Start:	D902 → D332
Lengte :	6,9 km
Hoogte verschil :	523 m
% Gemiddeld :	7,5%
% Maximum :	1000 m aan 9,5%

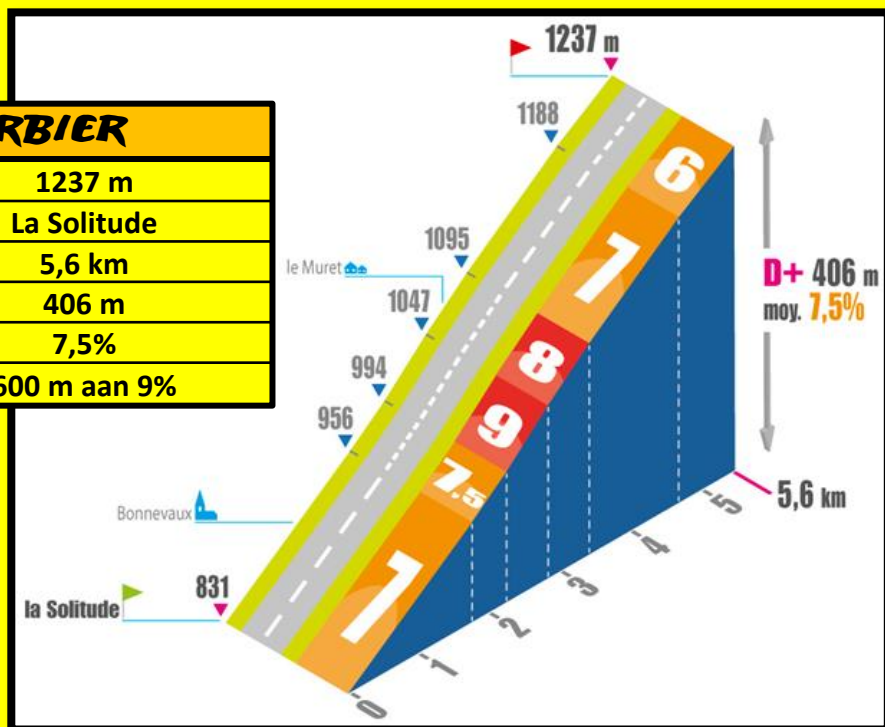




VRIJDAG 19 MEI

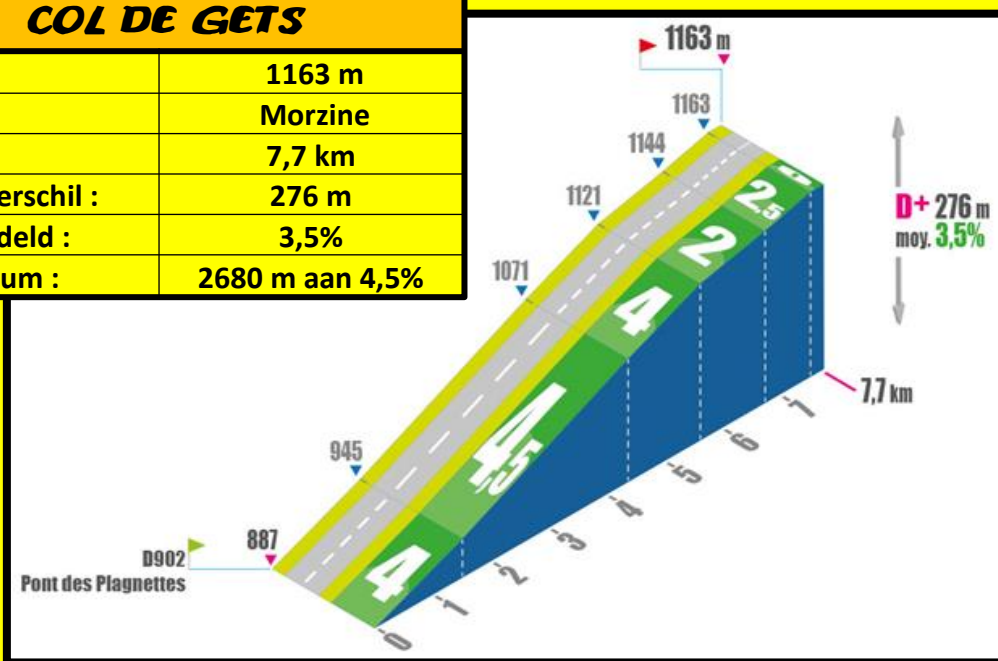
COL DU CORBIER

Hoogte :	1237 m
Start:	La Solitude
Lengte :	5,6 km
Hoogte verschil :	406 m
% Gemiddeld :	7,5%
% Maximum :	600 m aan 9%



COL DE GETS

Hoogte :	1163 m
Start:	Morzine
Lengte :	7,7 km
Hoogte verschil :	276 m
% Gemiddeld :	3,5%
% Maximum :	2680 m aan 4,5%



CASCADE DU ROUGET

Hoogte :	1053 m
Start:	brug over Le Clévieux
Lengte :	9,6 km
Hoogte verschil :	386 m
% Gemiddeld :	4,1%
% Maximum :	15%

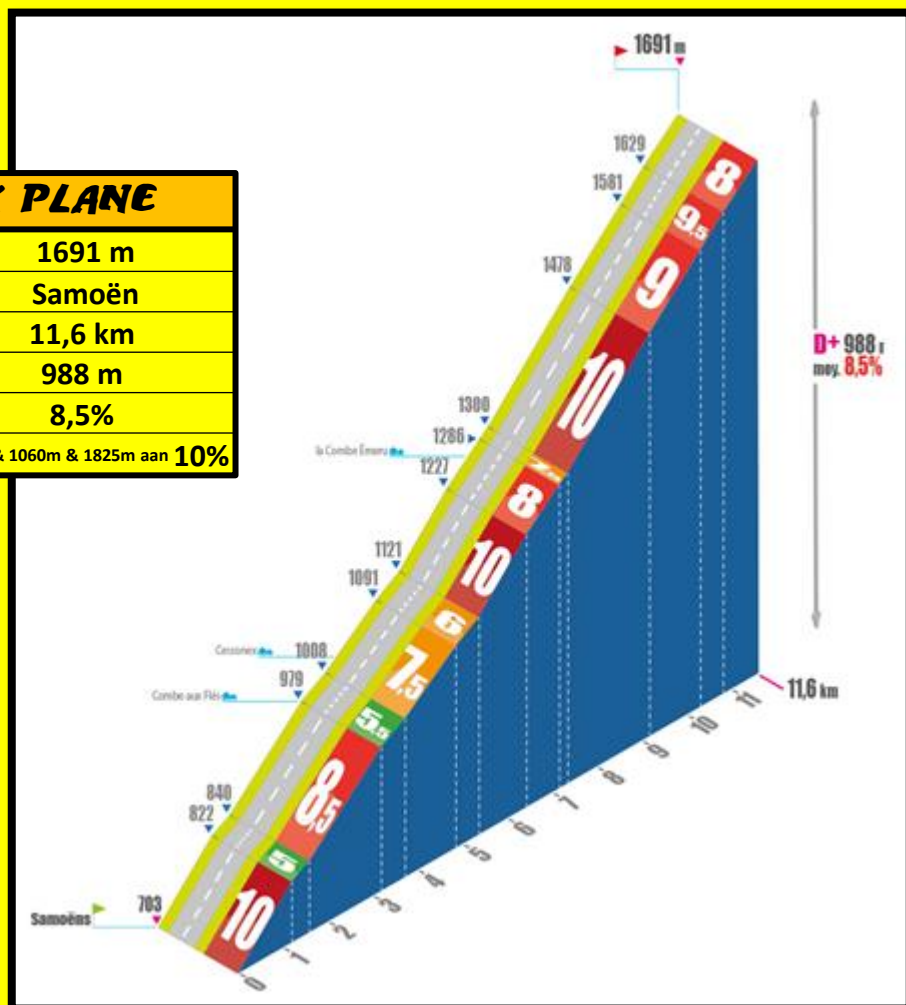




VRIJDAG 19 MEI

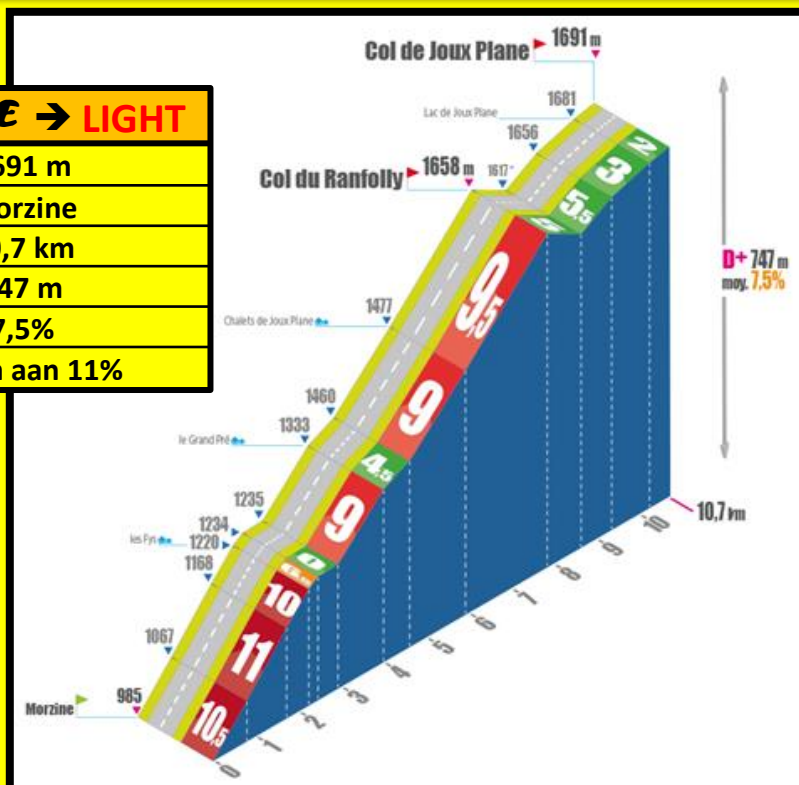
COL DE JOUX PLANE

Hoogte :	1691 m
Start:	Samoën
Lengte :	11,6 km
Hoogte verschil :	988 m
% Gemiddeld :	8,5%
% Maximum :	1200m & 1060m & 1825m aan 10%



COL DE JOUX PLANE → LIGHT

Hoogte :	1691 m
Start:	Morzine
Lengte :	10,7 km
Hoogte verschil :	747 m
% Gemiddeld :	7,5%
% Maximum :	935 m aan 11%

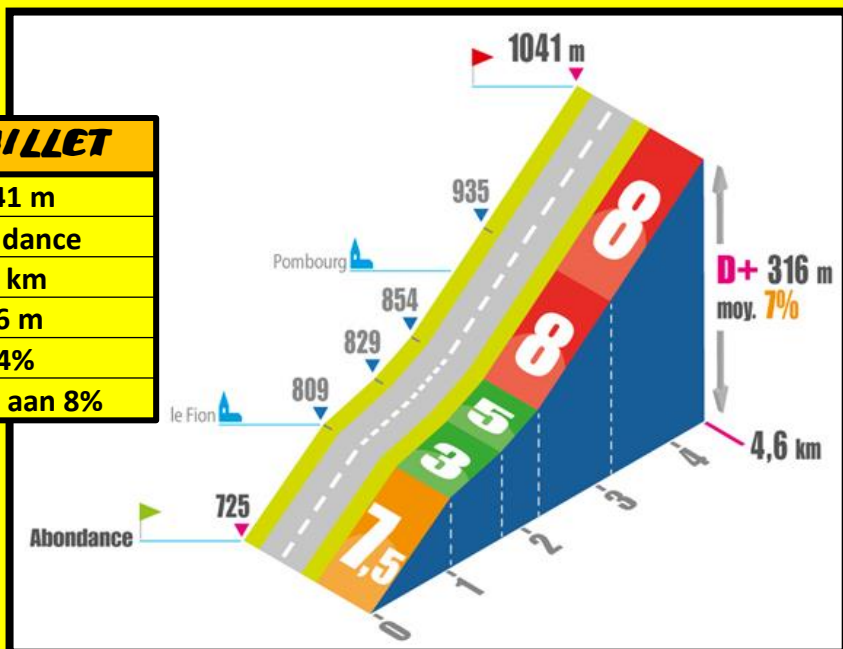




ZATERDAG 20 MEI

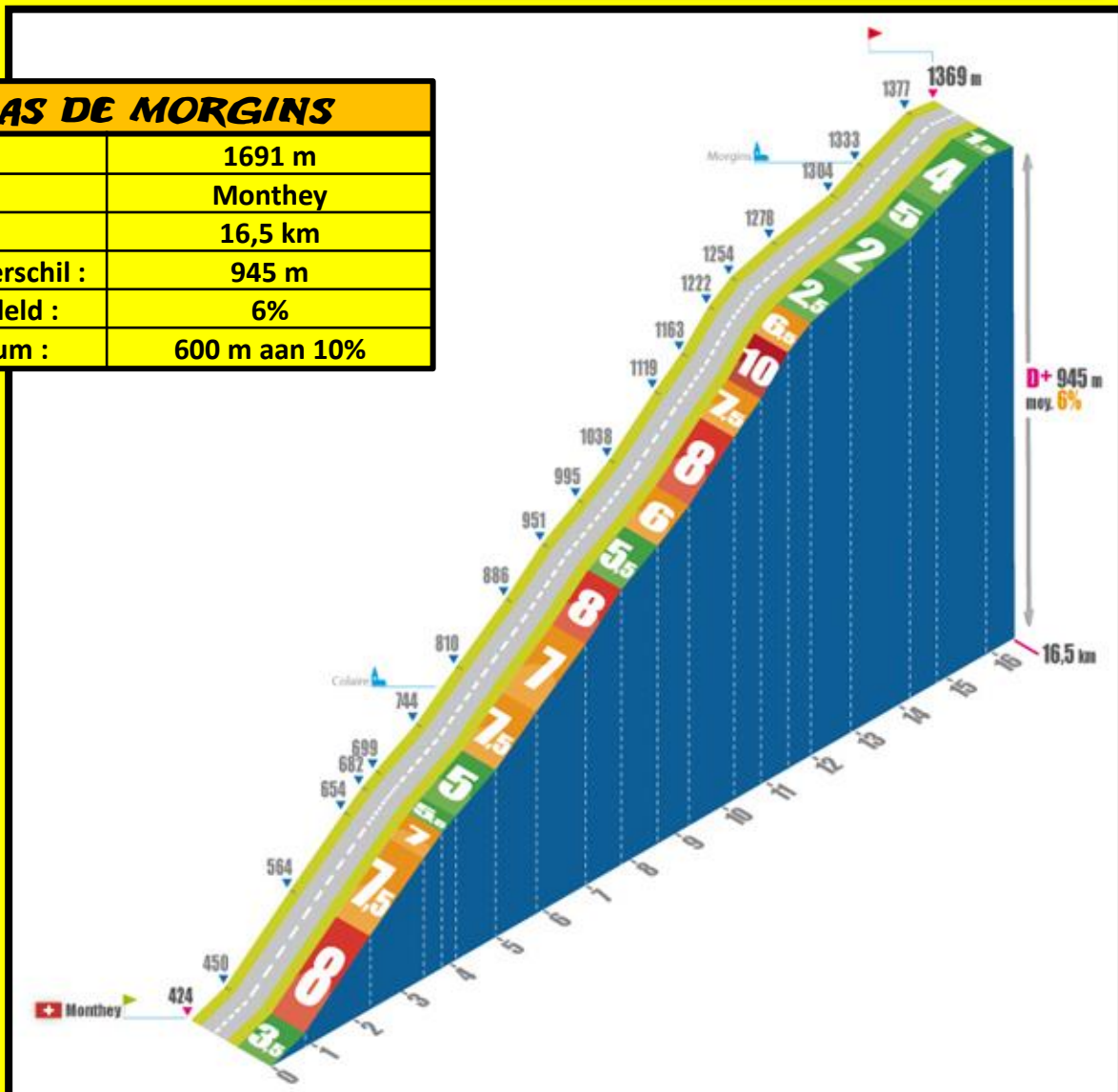
COL DU GRAND TAILLET

Hoogte :	1041 m
Start:	Abondance
Lengte :	4,6 km
Hoogte verschil :	316 m
% Gemiddeld :	2,4%
% Maximum :	2400 m aan 8%



PAS DE MORGINS

Hoogte :	1691 m
Start:	Monthey
Lengte :	16,5 km
Hoogte verschil :	945 m
% Gemiddeld :	6%
% Maximum :	600 m aan 10%

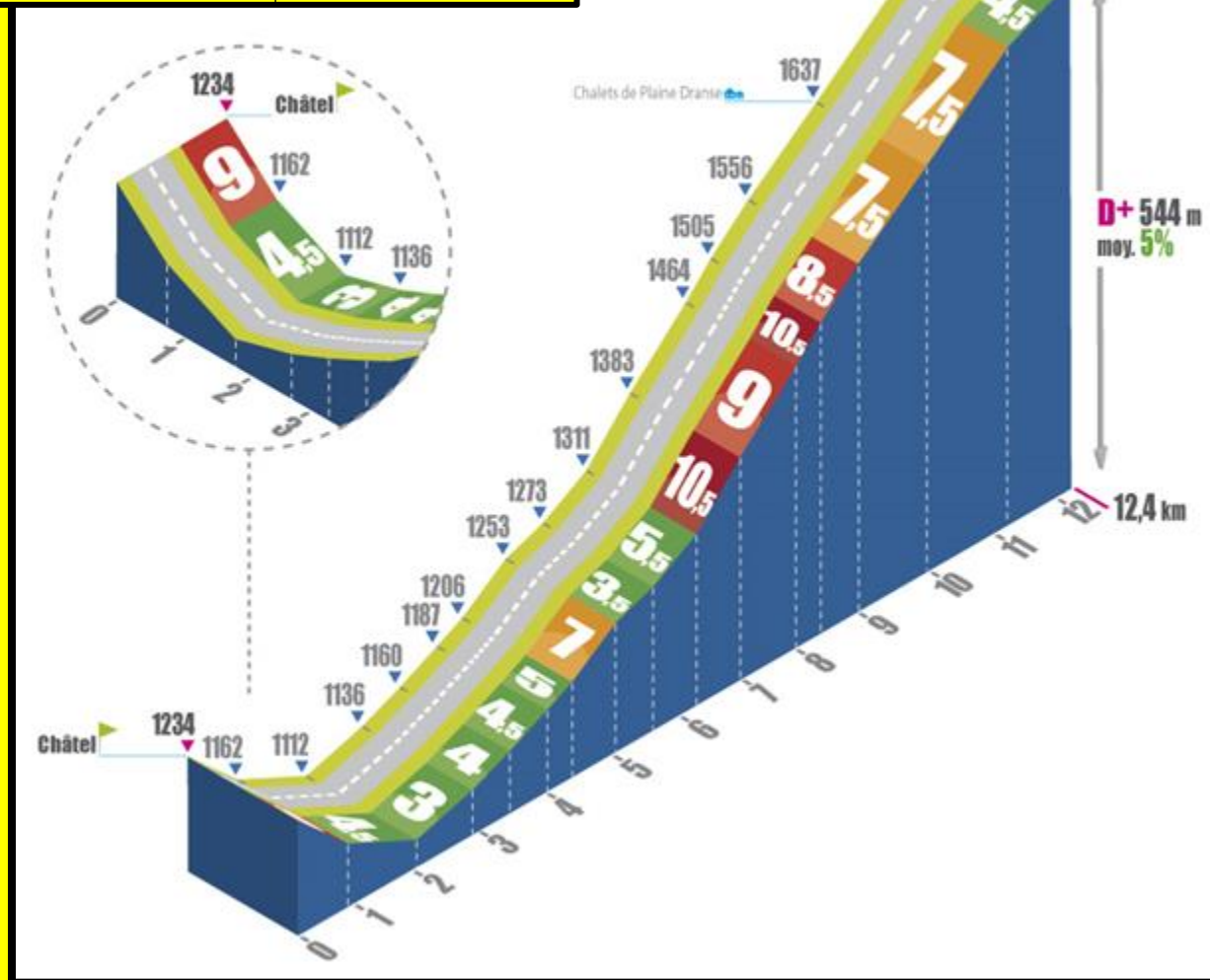




ZATERDAG 20 MEI

COL DE BASSACHAUX

Hoogte :	1778 m
Start:	Châtel
Lengte :	11,4 km
Hoogte verschil :	544 m
% Gemiddeld :	5%
% Maximum :	700m aan 10,5%



GENIET

&

HOU HET VEILIG